



BANQUE des
TERRITOIRES



Caisse
des Dépôts
GROUPE



France
Villes & territoires
Durables

Webinaire Présentation de Numérique360 avec France Villes et Territoires Durables

14 octobre 2025



DIANE COLLIER

Chargée de mission
Innovation territoriale et
Numérique
Chargée du pilotage de
Numérique360



BAPTISTE MENGÈS

Chargé de mission Innovation
territoriale et Numérique
Chargé de l'animation de la
place de marché de
Numérique360

L'intervention de la Banque des Territoires sur le numérique

Le Groupe Caisse des Dépôts a trois grands engagements :

- **Transformation écologique**
- **Cohésion sociale et territoriale**
- **Souverainetés**



- La Banque des Territoires se positionne ainsi sur l'ensemble de la chaîne de valeur, infrastructure / usage / service, au bénéfice des usagers des acteurs locaux (connexion > équipement > usages)

Mesure phare du Plan stratégique de la Banque des Territoires : **Construire un environnement numérique de confiance, souverain & durable pour les territoires**

Le programme d'accompagnement des collectivités sur le numérique, data et IA

SENSIBILISATION ET ACCULTURATION

- via une programmation événementielle (**Cycle au Hub des Territoires** dédié à l'utilisation de la data et l'IA dans les collectivités,...) et la participation à des événements, réunions et groupes de travail
- via la publication d'**études** et de **guides** (Note de conjoncture IA et Data avec La Poste, Analyse coûts/bénéfices de projets numériques...)
- via des **outils digitaux de diagnostics territoriaux** fondés sur l'exploitation de données territoriales (**Dataviz PVD**)

FORMATIONS-ACTION

- déployées grâce à des partenariats (Les Interconnectés, Intercommunalités de France, La Mêlée, ...) : une **vingtaine de villes et intercommunalités** formées en 2024

ACCOMPAGNEMENT À LA MISE EN ŒUVRE

- via de l'**ingénierie sur la data** (ACV, PVD, TC) : **12 collectivités** (intercommunalités, Départements, syndicats)
- via des **offres de financement et d'investissement** (Direction de l'Investissement)
- via les **mandats France2030** (Direction de l'Investissement)

Numérique360

- Un parcours utilisateurs intégré de bout en bout...
- ...Grâce à deux piliers :
 - Nos partenaires
 - Le référencement des offres publiques et privées présentes locales

Numérique360, le parcours digital en 6 étapes

Objectifs : Acculturer, sensibiliser, donner les tendances et les clés de passage à l'action des projets numériques, data et IA

Un **espace digital** dédié à l'accompagnement des territoires dans la réalisation de leurs projets numériques, data et IA, et permettant de :

- Mieux identifier les projets concrets à mettre en œuvre (via des [fiches actions](#)) et bénéficier de [retours d'expérience](#) d'autres collectivités (via des **interviews**) ;
- Bénéficier de [regards d'experts](#) sur des sujets d'actualité et/ou complexes et disposer des outils pour faciliter le passage à l'action ;
- Entrer en contact avec des porteurs de solutions présents sur le territoire via une [place de marché](#) (**+ de 700 offreurs et solutions recensés**) ;
- Trouver des [offres de financement](#) adaptées aux besoins des collectivités pour leurs projets numériques, data, IA.

Les 5 thématiques de Numérique360




**Transition écologique et
énergétique**



**Attractivité et
aménagement**



Citoyens et solidarité



Mobilités



**Gouvernance et socles
technologiques**

Tous les évènements du numérique, de la data et de l'IA

Retrouvez tous les évènements organisés dans les territoires

The image displays three event cards from a website. Each card has a date range at the top, followed by the event name, organizer, and location. The first card is for 'Les 20 ans de RURALITIC' on August 27-28, 2025, organized by RURALITIC, with a location of France. The second card is for 'Les GeoDataDays 2025' on September 10-11, 2025, organized by Afigéo, with a location of France. The third card is for 'Université de la Transition Numérique des Territoires 2025 ...' on September 16-17, 2025, organized by idealCO and others, with a location of Dijon. Each card includes a heart icon in the top right corner and buttons for 'En savoir plus' and 'M'inscrire' at the bottom.

Date	Event	Organisé par	Horaires	Lieu
27 AOÛT - 28 AOÛT 2025	Les 20 ans de RURALITIC	RURALITIC	Indisponible	France
10 SEP - 11 SEP 2025	Les GeoDataDays 2025	Afigéo	8h30 - 18h00	France
16 SEP - 17 SEP 2025	Université de la Transition Numérique des Territoires 2025 ...	idealCO + 2	Indisponible	Dijon

<https://numerique360.banquedesterritoires.fr/evenements/>

Le parcours d'accompagnement en 6 étapes

Etape 1




Je lance mon projet
numérique, data et IA

Etape 2



Je m'inspire
d'autres projets

Etape 3



Je maîtrise les
compétences clés sur mon
projet

Etape 4



Je m'appuie sur des outils
digitaux pour mes
diagnostics

Etape 5



Je trouve une solution

Etape 6



Je finance mon projet

PROPOSITIONS
D'ACTION/ PAS-A-PAS

RETOURS
D'EXPERIENCE

ARTICLES TECHNIQUES

OUTILS DIGITAUX

PLACE DE MARCHÉ

RECHERCHE
DE FINANCEMENTS

CALENDRIER DES EVENEMENTS

ACCOMPAGNEMENT PAR DES EXPERTS

Etape 1 | Je lance mon projet numérique, data et IA

Numérique360 vous met en avant des fiches-actions qui décrivent les étapes clés d'un projet :

- Quand le mettre en place ?
- Pour faire face à quelles problématiques ?
- Quels partenaires mobiliser ?
- Quel budget ?
- Quelle grandes étapes de mise en oeuvre ? ...

Par où commencer ?

Choisissez une thématique et découvrez notre parcours d'accompagnement pour vous aider dans votre projet

Transition écologique et énergétique
Je découvre >

Attractivité et aménagement
Je découvre >

Citoyens et solidarité
Je découvre >

Mobilités
Je découvre >

Gouvernance et socles technologiques
Je découvre >

Transition écologique et énergétique : des propositions d'actions

Supervision de l'éclairage public, IoT pour réduire les consommations énergétiques des bâtiments, télérelève des points d'apport volontaire... Découvrez des propositions concrètes

TRANSITION ÉCOLOGIQUE ET ÉNERGÉTIQUE
Mettre en œuvre une facturation incitative pour réduire le volume de déchets ménagers
Je découvre

TRANSITION ÉCOLOGIQUE ET ÉNERGÉTIQUE
Détecter et stopper les fuites d'eau grâce au numérique
Je découvre

TRANSITION ÉCOLOGIQUE ET ÉNERGÉTIQUE
Déployer un cadastre solaire pour favoriser l'usage du photovoltaïque
Je découvre

Etape 2 | Je m'inspire d'autres projets



Numérique360 propose des retours d'expérience d'acteurs qui sont passés à l'action. Ce partage d'expérience concret et pratique qui vous permet de :

- Vous inspirer : découvrir de nouvelles méthodes, de nouvelles technologies ou de nouvelles approches pour leurs propres projets.
- Apprendre des erreurs : éviter les écueils et les difficultés rencontrés par d'autres.
- Valider vos choix : confirmer ou remettre en question certaines décisions avant de se lancer dans un projet similaire.
- Échanger : créer du lien avec d'autres professionnels et partager des connaissances.

Transition écologique et énergétique

Supervision de l'éclairage public, IoT pour réduire les consommations énergétiques des bâtiments, télérelève des points d'apport volontaire... Retrouvez les retours d'expérience de porteurs de projets, collectivités ou autres acteurs territoriaux sur leurs réalisations.

PAROLE DE COLLECTIVITÉ





Olivier Minereau-Gay, Ville de Valbonne

Face aux dépôts sauvages, Valbonne (06) pérennise sa solution liant caméra mobile et IA

TRANSITION ÉCOLOGIQUE ET ÉNERGÉTIQUE

Je m'inspire

PAROLE DE COLLECTIVITÉ





Dany Joly, Métropole de Nantes

Éclairage public nocturne : la Métropole de Nantes (44) réduit sa facture d'électricité.

TRANSITION ÉCOLOGIQUE ET ÉNERGÉTIQUE

Je m'inspire

PAROLE DE COLLECTIVITÉ



Théophile Martinez et Antoine Granjon, Syndicat...

Surveillance en temps réel des hauteurs d'eau sous les ponts de l'Agly grâce à des capteurs radar...

TRANSITION ÉCOLOGIQUE ET ÉNERGÉTIQUE



Je m'inspire

[Nos autres retours d'expérience sur la transition écologique et énergétique >](#)

Attractivité et aménagement

Amélioration de l'expérience touristique, gestion de la logistique urbaine, aménagement du territoire... Retrouvez les retours d'expérience de porteurs de projets, collectivités ou autres acteurs territoriaux sur leurs réalisations.



PAROLE D'ENTREPRISE



Clément Julliot, Laval Agglomération


Avec l'outil Le Cadran, SixFoisSept analyse l'attractivité de Laval Agglomération (53)

PAROLE DE COLLECTIVITÉ



Collectif, Bordeaux Métropole

Un calque de plantabilité pour aider Bordeaux Métropole (33) à planter 1 million d'arbres



Avec ses vues 3D, Val Parisis aggro ajuste sa carte au territoire (95)

Etape 2 | Je m'inspire d'autres projets - Exemples

**Le Jumeau Numérique de la Vendée (85) :
Innover avec la Data**



DataBFC-TID : la Région Bourgogne-Franche-Comté accompagne les collectivités vers une transition écologique intelligente



**En région Occitanie, l'intelligence artificielle
au service de la biodiversité et de
l'aménagement durable**



Bientôt votre retour d'expérience ?



Etape 3 | Je maîtrise les compétences clés sur mon projet

Numérique360 propose des articles d'experts permettant de :

- Monter en compétences sur les données territoriales
- Bénéficier de clés de compréhension pour réaliser votre projet

L'IA frugale, une opportunité stratégique pour nos territoires : entretien avec Juliette Fropier

Publié le mardi 5 novembre 2024 | Temps de lecture : 5 minutes

Cet article a été rédigé par **Christophe Guillemin**



L'**intelligence artificielle** (IA) se déploie dans les collectivités dans une grande variété de domaines. Alors que les services passent en phase opérationnelle, une question devient incontournable : comment développer un service d'IA ayant un minimum d'impact environnemental, autrement une « **IA frugale** » ? Eléments de réponses.

Par où commencer ?

Choisissez une thématique et découvrez notre parcours d'accompagnement pour vous aider dans votre projet

Transition écologique et énergétique
Je découvre >

Attractivité et aménagement
Je découvre >

Citoyens et solidarité
Je découvre >

Mobilités
Je découvre >

Gouvernance et socles technologiques
Je découvre >

Transition écologique et énergétique : des propositions d'actions

Supervision de l'éclairage public, IoT pour réduire les consommations énergétiques des bâtiments, télérelève des points d'apport volontaire... Retrouvez les articles d'experts pour vous accompagner dans vos projets

TRANSITION ÉCOLOGIQUE ET ÉNERGÉTIQUE

IA frugale et projets DIAT : entretien avec Jean-Baptiste Crumeyrolles

Cet article a été écrit par **Diane Collier**

Je découvre

TRANSITION ÉCOLOGIQUE ET ÉNERGÉTIQUE

Démonstrateurs de la ville durable – L'innovation urbaine...

Je découvre

TRANSITION ÉCOLOGIQUE ET ÉNERGÉTIQUE

Observatoire Territoires Connectés et Durables – Edition 2024

Je découvre

Nos autres articles pour agir sur la transition écologique et énergétique >

Etape 4 | Je m'appuie sur des outils digitaux pour mes diagnostics

Numérique360 vous met à disposition des outils digitaux de la Banque des Territoires, de ses partenaires et de l'écosystème

Des outils pour adapter le projet numérique et data aux réalités du territoire, comprendre les enjeux et prioriser les actions en conséquence

Les outils digitaux

France Foncier+



France Foncier+

Le portail France Foncier + est un dispositif national territorialisé actualisé en continu. Il recense l'offre de foncier économique disponible contextualisée sur l'ensemble du territoire national, et structure la connaissance autour du foncier. Accélérons la réindustrialisation des territoires.

J'accède à France Foncier+

Calculer l'empreinte carbone des algorithmes



Green Algorithms

Le projet Green Algorithms vise à promouvoir une science informatique plus respectueuse de l'environnement. Il regroupe des calculateurs que les chercheurs peuvent utiliser pour estimer l'empreinte carbone de leurs projets, des conseils sur la manière d'être plus respectueux de l'environnement, du matériel de formation, des conférences passées, etc.

J'accède à Green Algorithms

Améliorer l'impact environnemental des projets



Boussole de la transition écologique

La boussole de la transition écologique est un outil pédagogique au service de l'amélioration de l'impact des projets quelle qu'en soit leur nature, y compris les projets qui n'ont pas pour objectif principal la transition écologique. Elle a été construite avec les directions générales du ministère de la transition écologique et de la cohésion des territoires et ses opérateurs (Cerema, Ademe...).

J'accède à la Boussole

Etape 5 | Je trouve une solution

Numérique360 vous met à disposition une place de marché incluant des Offreurs de solutions et leurs solutions. Elle contabilise début septembre plus de 900 résultats.

- Interface intuitive et fluide
- Accès facilité à des offres
- Espace centralisé pour entreprises et collectivités
- Recherche, comparaison et prise de contact

Trouvez la solution adéquate au projet de transformation numérique de votre territoire

Accédez à des centaines de solutions pour réaliser la transition numérique et durable de votre territoire

Je sélectionne une thématique ▼

Rechercher par mot-clé

Définir une périmètre d'intervention

Recherche

Vous n'avez pas de critères ? [Voir toutes les offres >](#)

Toutes les offres : 911 résultats pour votre recherche

Filtrer les résultats

[Réinitialiser les filtres](#)

Appliquer les filtres

Recherche

Rechercher par mot-clé

Je sélectionne une thématique ▼

Périmètre d'intervention

☐ Rechercher des entreprises locales

Type de métiers ▼

- ☐ Bureaux d'études / Conseil (87)
- ☐ Editeurs de logiciels (87)
- ☐ Reconditionneurs informatiques (314)
- ☐ Fournisseurs équipements et matériels (86)
- ☐ Opérateurs (86)
- ☐ Formateurs (86)
- ☐ Intégrateurs (19)

Entreprises (768) Solutions (143)

Troov **PARTICIPATION CDC**

Connecter tous les acteurs du monde des objets trouvés ! Troov est une plateforme digitale de gestion des objets trouvés qui intègre toutes les étapes de la perte à la restitution de l'objet de manière simple, ludique et rassurante. Le fonctionnement de Troov est parfois comparé à celui des sites...

Culture et loisirs Plateforme de données

Troov objets perdus - La solution qui vous veut du bien

Je consulte la fiche de Troov

Enogrid

Enogrid est une entreprise créée en 2018 par 3 co-fondateurs (Rémi Bastien, Benjamin Berthou et Thibaud Rihet) sur la thématique spécifique de...

Etape 5 | Je trouve une solution - Interface

Un onglet de recherche par **thématique** ou **mots-clés**

La possibilité d'appliquer des **filtres**

Hexadone : 7 résultats pour votre recherche

Filtrer les résultats

hexadone

Réinitialiser les filtres

Appliquer les filtres

Recherche

Sélectionnez une thématique

hexadone

Localisation

Périmètre d'intervention

☐ Rechercher des entreprises locales

Cette option permet de chercher les entreprises qui ont leur siège social inclus dans la zone que vous cherchez

Type de métiers

☐ Bureaux d'études / Conseil

☐ Editeurs de logiciels (1)

☐ Fournisseurs équipements et matériels

Entreprises (2)

Solutions (5)

HexaDone PARTICIPATION CDC

HexaDone : la plateforme souveraine pour structurer, gouverner et valoriser votre patrimoine de données territoriales. HexaDone est la plateforme souveraine de gestion et de valorisation des données territoriales, conçue pour les collectivités françaises. Co-développée avec Orange et la Banque des...

Infrastructures numériques, Gouvernance et stratégie numérique, Plateforme de données

HexaStrat : transformez vos indicateurs en leviers de transformation,

HexaSocle : la réponse souveraine aux enjeux de gouvernance de la donnée territoriale,

HexaOps : supervisez et pilotez votre territoire en continu depuis une vue unique,

Je consulte la fiche de HexaDone

interStis

Interstis, est une plateforme collaborative française, souveraine et hautement sécurisée dans un cloud français. Créée en 2014 par Thomas Ballardur et Nicolas

Une vision **des offreurs** ou **des solutions**

Une visibilité claire des **profils des entreprises** contenant :

- leur description
- leur thématique
- leurs attributs
- leurs solutions
- la possibilité de consulter leur profil

Un **système déroulant**

Etape 5 | Je trouve une solution – Fiche Offreur 1/2

Visuels de l'entreprise et description des attributs

Accueil / Profil / HexaDone

HexaDone

PARTICIPATION CDC | Infrastructures numériques | Gouvernance et stratégie numérique | Plateforme de données

À propos de HexaDone

HexaDone : la plateforme souveraine pour structurer, gouverner et valoriser votre patrimoine de données territoriales.

HexaDone est la plateforme souveraine de gestion et de valorisation des données territoriales, conçue pour les collectivités françaises. Co-développée avec Orange et la Banque des Territoires, elle permet de structurer, gouverner et exploiter les données publiques en toute autonomie, avec un haut niveau de sécurité et de conformité.

- Interopérable, modulaire et réversible, HexaDone s'intègre facilement à vos systèmes existants.
- SaaS, cloud souverain ou on-premise, vous choisissez le mode de déploiement qui vous convient.
- Compatible avec les centrales d'achat publiques.
- Audité annuellement contre les risques cyber.

Entrez en contact

Je planifie un échange téléphonique

Durée de la session : 15m

Je me connecte

Faire une demande d'informations

Possibilité de **prendre contact** par mail, prendre un rendez-vous et de faire une demande d'information

Description des **solutions** mises en avant

Description détaillée de **l'entreprise**

Fiches Offres détaillant les solutions. Possibilité de **mettre en favoris** celles qui nous intéressent

Les offres de HexaDone

HexaDone, c'est une gamme complète de services adaptés à tous les profils :

- **HexaSocle**, pour les DSI : une plateforme modulaire pour gérer et valoriser les données en toute autonomie à partir d'une boîte à outils complète.
- **HexaSocle Managé**, pour les collectivités sans ressources data : une solution clé en main avec accompagnement complet sur vos stratégies de gouvernance des données.
- **HexaOps**, pour les services techniques/métiers : un hyperviseur temps réel avec alertes, supervision et "commande-contrôle" de l'ensemble de vos équipements.
- **HexaStrat**, pour les élus : des tableaux de bord stratégiques pour piloter vos budgets et suivre vos politiques publiques et communiquer sur vos engagements politiques et écologiques.

HexaSocle : la réponse souveraine aux enjeux de gouvernance de la donnée territoriale,

La fondation souveraine des projets réussis de gouvernance des données HexaSocle est le socle souverain de votre patrimoine de données. Il unifie...



HexaOps : supervisez et pilotez votre territoire en continu depuis une vue unique,

Supervisez et pilotez votre territoire depuis une vue cartographique unifiée HexaOps modernise la gestion des équipements publics en offrant une vision global...



HexaStrat : transformez vos indicateurs en leviers de transformation,

Synthétisez vos données pour piloter des actions concrètes et mesurables HexaStrat est la plateforme d'aide à la décision conçue pour les collectivités qui...



Les réalisations de HexaDone

Gestion des déchets

Les Enjeux : Développer un Territoire Intelligent et Durable, en commençant par la gestion des déchets

- Gestion des Déchèteries Connectées : Contrôler les abus de dépôts, gérer les flux et réguler les accès dans 12 déchèteries.
- Préservation et Qualité de Vie : Préserver les ressources naturelles et améliorer le cadre de vie.

- Engagement Citoyen : Impliquer les habitants dans la gestion du territoire.

- Optimisation des Services Publics : Améliorer l'efficacité et la qualité des services publics.

- Évolutivité : Prévoir l'intégration de futurs cas d'usage.

La Solution HexaDone : La Plateforme de Données HexaSocle

- Sources Multiples : Intégration de 4 types de connecteurs (badges, portiques, placement, typologie des visiteurs).

- Infrastructure On Premise : Déploiement sur site pour un contrôle total.

- Tableaux de Bord : Développement de tableaux de bord décisionnels pour différents métiers.

Les Bénéfices : Une Solution Complète et Adaptable pour le Tourisme Régional

- Visualisation des Déchèteries : Suivi des flux et volumes grâce à des données variées.

- Optimisation des Infrastructures : Ajustement du nombre de déchèteries et spécialisation des sites en fonction des données collectées.

- Stratégie de Territoire Intelligent : Mise en œuvre d'une stratégie numérique durable.

- Flexibilité : Capacité d'intégrer divers cas d'usage futurs.[Voir moins](#)



Localisation
Rue du Port 56100 Lorient

Commanditaire
Collectivité

Thématique
Gouvernance et socles technologiques, Outillage SI, Infrastructures numériques, Gouvernance et stratégie numérique

Stratégie de mobilité

Les Enjeux : Vers une Démarche Structurée de Data Hub Territorial

- Optimisation Numérique : Maximiser l'utilisation du numérique et des données par les services de SQV dans leur plan d'action global.

- À court terme : Améliorer la connaissance du territoire et avoir une vision spécifique sur 5 zones d'attractivité.

- À moyen terme : Dimensionner les infrastructures (pistes cyclables, transports en commun) et les aires de covoiturage.

- Sécurité : Accroître la sécurité dans les zones accidentogènes.

La Solution HexaDone : Une Plateforme Evolutive pour Projeter l'Evolution du Territoire dans le Temps

- Sources Multiples : Intégration de plusieurs connecteurs et applications métier.

- Agrégation des Données : Rassembler toutes les données du territoire, de Renault (trafic) et de l'INSEE.

- Visualisation des Indicateurs : Présenter les indicateurs, réalisés par la start-up locale Entropy.

Les Bénéfices : Une Connaissance de Son Territoire afin d'Adapter une Mobilité Moderne et Performante

- Connaissance des Mobilités : Vue d'ensemble du territoire et focus sur 5 zones d'attractivité.

- Prise de Décision Informée : Données précises pour dimensionner les infrastructures et les aires de covoiturage.

- Sécurité Routière : Identification et amélioration des zones accidentogènes.

- Évolutivité et Scalabilité : Capacité à intégrer de nouveaux cas d'usage et à évoluer avec les besoins du territoire.[Voir moins](#)



Localisation
France métropolitaine

Commanditaire
Collectivité

Thématique
Mobilités, Multimodalité, Flux et trafic, Gouvernance et socles technologiques, Infrastructures numériques

Etape 5 | Je trouve une solution – Fiche Offreur 1/2

Valorisation des **projets déjà réalisés** avec des collectivités. Un Minimum de **deux références** est requis pour figurer sur la place de marché.

Vous pouvez demander à ce que vos références soient **vérifiées** pour obtenir une **certification**.

HexaDone

PARTICIPATION CDC

Infrastructures numériques

Gouvernance et stratégie numérique

Plateforme de données

HexaDone : la plateforme souveraine pour structurer, gouverner et valoriser votre patrimoine de données territoriales. HexaDone est la plateforme souveraine de gestion et de valorisation des données territoriales, conçue pour les collectivités françaises. Co-développée avec Orange et la Banque des Territoires, elle permet de structurer, gouverner et exploiter les données publiques en toute autonomie, avec un haut niveau de sécurité et de conformité. Interopérable, modulaire et réversible, HexaDone s'intègre facilement à vos systèmes existants. SaaS, cloud souverain ou on-premise, vous choisissez le...

Message Téléphone Site web

Fin de page, section récapitulative avec rappel des attributs, une brève présentation de l'offreur, ses solutions et un **accès direct pour le contacter**

Une fois inscrit, vous avez accès à un tableau de bord

Visualisation des **indicateurs de performance** du profil offreur

Possibilité de **modifier la visibilité** de son profil sur la place de marché

The screenshot shows a dashboard titled "Bienvenue dans votre tableau de bord" with a subtitle "Retrouvez ici les indicateurs de performance de votre profil". A dropdown menu is set to "Trier par : toute période confondue". The dashboard features six performance indicators in a 2x3 grid:

- Consultation du profil:** 29 views (eye icon), period 08/07/2025 - 23/07/2025.
- Affichage du numéro de téléphone:** 0 views (phone icon), period 08/07/2025 - 23/07/2025.
- Consultation de vos solutions:** 179 views (document icon), period 08/07/2025 - 23/07/2025.
- Affichage de votre page web:** 0 views (checkmark icon), period 08/07/2025 - 23/07/2025.
- Nombre de devis reçus:** 0 (pencil icon), period 08/07/2025 - 23/07/2025.
- Nombre de rendez-vous programmés:** 0 (calendar icon), period 08/07/2025 - 23/07/2025.

On the left, a sidebar menu includes: Tableau de bord, Favorites, Entreprises, Gestion des demandes, Prise de rendez-vous, Devis / Sourcing opérationnel, Messagerie, Gestion des solutions, Offres, Structure, and Informations et activités. An annotation points to the "Gestion des demandes" section, stating: "Une **gestion optimisée** de ses demandes de prise de rendez-vous, de devis, de sa messagerie et de ses solutions proposées".

On the right, a modal titled "Modifier la visibilité du profil" contains the following settings:

- Place de marché:** "Rendez visible le profil sur la Place de marché" (toggle ON).
- Devis:** "Acceptez la demande de devis sur la Place de marché" (toggle ON).
- Rendez-vous:** "Acceptez la prise de rendez-vous sur la Place de marché" (toggle OFF).
- Profil Google Entreprise:** "Affichage d'informations complémentaires transmises par Google" (toggle OFF), with a link "Configurer la connexion".

Etape 6 | Je finance mon projet

Numérique360 vous met à disposition tous les financements et toutes les aides de la Banque des Territoires pour réussir votre projet.

Numérique 360 met également en avant le moteur de recherche Aides Territoires, Startup d'État du réseau Beta.gouv.

Aides-territoires facilite la recherche d'aides des collectivités territoriales et de leurs partenaires locaux (associations, établissements publics, entreprises, agriculteurs) en rendant visibles et accessibles tous les dispositifs financiers et d'ingénierie auxquels ils peuvent prétendre.

Les offres Banque des Territoires



INVESTISSEMENT

Financement d'infrastructures numériques

La Banque des Territoires investit dans vos projets d'infrastructures numériques pour que tout le territoire bénéficie d'une bonne connectivité fixe et mobile

[Je consulte](#)

INVESTISSEMENT

Financement de projets de services numériques

Profitez de notre offre de financement des services numériques pour accélérer et sécuriser la transformation numérique de votre territoire, dans le respect des engagements de transition écologique et énergétique

[Je consulte](#)

PRÊT

Dispositif Intracting

Avec le dispositif Intracting vous contribuez à la réalisation de travaux de performance énergétique des bâtiments et infrastructures publiques qui vont permettre de générer des économies d'énergie immédiates

[Je consulte](#)

INGÉNIERIE

Appui à l'innovation et à la data dans les projets territoriaux

Nos experts vous accompagnent dans la conduite des projets innovants et les questions de data territoriale (données)

[Je consulte](#)

Trouvez d'autres financements et aides pour votre projet

Moteur de recherche de financements



Données issues de Aides Territoires : mises à jour quotidiennes

Votre collectivité

Sélectionner une option

Votre territoire

Indiquer votre territoire

Votre projet

Votre projet

Nature de l'aide

Porteur d'aide

Mot-clé

[Je recherche mon aide](#)


Après 11 mois d'existence, Numérique360 compte plus de 200 contenus disponibles



25 propositions
d'actions



163 retours
d'expérience



30 articles



8 outils
digitaux



643 financements
et aides




85 événements
recensés

Membres de l'écosystème numérique, data et IA qui soutiennent la démarche :



Vos retours nous intéressent



Présentation du baromètre de l'Observatoire Data Publica et de l'édition 2025 de la note de conjoncture DATA, IA ET CYBERSECURITE DANS LES TERRITOIRES

JEUDI 13 NOVEMBRE 2025 DE 15H30 à 17H30

Cet événement sera l'occasion de vous dévoiler les résultats du baromètre de l'Observatoire Data Publica basés sur une enquête menée auprès de 300 collectivités et d'un sondage auprès du grand public réalisé par l'institut IPSOS.

En miroir, la présentation de la 4ème édition de la note de conjoncture sera l'occasion de revenir sur l'actualité de l'année 2025. La note livre une analyse approfondie des usages des données, de l'engouement des collectivités pour l'intelligence artificielle ainsi que des dynamiques territoriales en matière de cybersécurité.

Cet événement sera l'occasion de partager, en compagnie d'experts, de techniciens et d'élus, les projets innovants qui façonnent l'avenir des territoires.

L'événement aura lieu en présentiel et distanciel
72, Avenue Pierre Mendès France, 75013 Paris



Les liens utiles

Nous contacter : <https://numerique360.banquedesterritoires.fr/accompagnement-personnalise-et-gratuit-projet-data-territoriales-pour-les-collectivites/>

Vos contacts de la Banque des Territoires en région : <https://www.banquedesterritoires.fr/directions-regionales>

Numérique360 : <https://numerique360.banquedesterritoires.fr/>

Vous inscrire gratuitement sur notre plateforme : <https://numerique360.banquedesterritoires.fr/place-de-marche/inscription>

Les financements : <https://numerique360.banquedesterritoires.fr/financements/>

Vous inscrire à l'évènement Présentation du baromètre de l'Observatoire Data Publica et de l'édition 2025 de la note de conjoncture DATA, IA ET CYBERSECURITE DANS LES TERRITOIRES :
<https://www.banquedesterritoires.fr/evenements/data-ia-et-cybersecurite-au-service-dun-numerique-de-confiance-nos-territoires-en-2025>

Merci de votre attention !

Pour s'inscrire sur Numérique360,

c'est ici :



<https://numerique360.banquedesterritoires.fr/place-de-marche/inscription>

Vous avez besoin d'aide pour vous inscrire ?

Contactez-nous !



numerique360@caissedesdepots.fr

Numérique360

 numerique360.banquedesterritoires.fr

 numerique360@caissedesdepots.fr