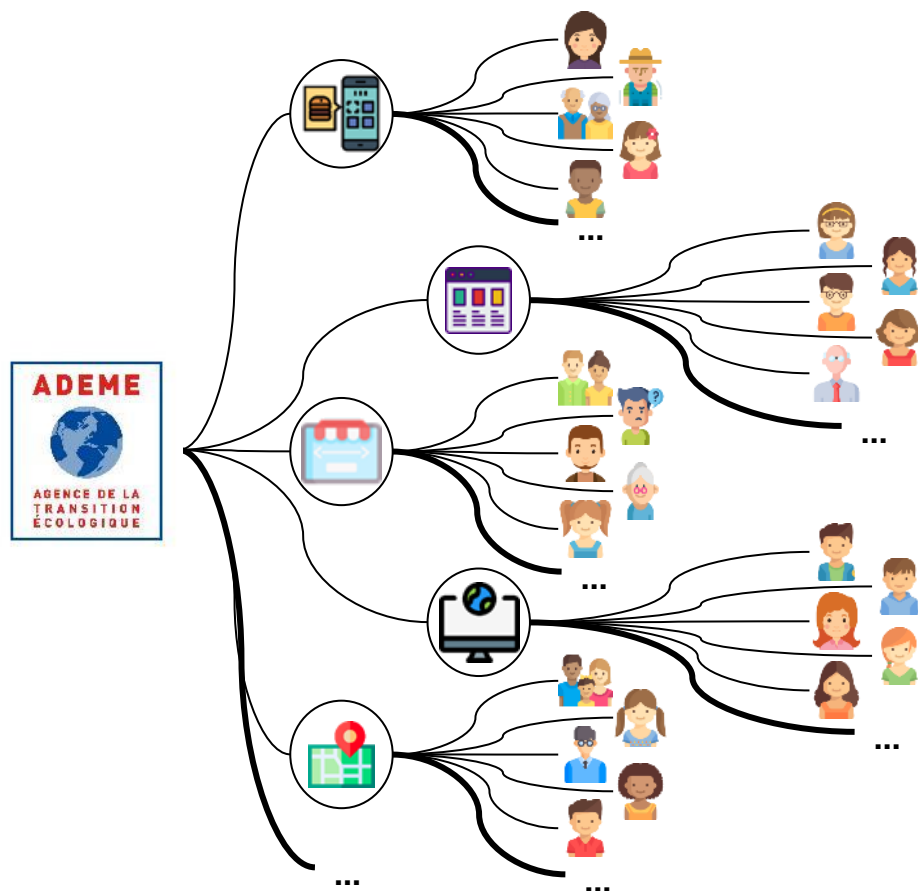





Datagir : Apporter l'information
environnementale au plus près des citoyens.



 Datagir est un **service public gratuit** porté par l'ADEME, construit en partenariat avec Beta.gouv

 Notre raison d'être : **apporter l'information environnementale** au plus près des citoyens

 Notre mission : accompagner toutes les applications & services dans leur démarche d'**appropriation** et d'**intégration** des **données environnementales de l'ADEME** afin de créer de nouvelles fonctionnalités

*Applications, services en lignes, médias, collectivités, associations ...
devenez **relais pour démultiplier l'impact de l'ADEME** auprès des citoyens.*

1 Des ressources : données, modèles / code, expertise pour faire évoluer les services et applications (développeurs)

Open Data + Code ouvert & libre + Documentation & expertise

data.ademe.fr github.com/datagir/ docs.datagir.ademe.fr



Création de l'éco-score à partir des données de la base Agribalyse



2 Des outils clés en main de sensibilisation facilement intégrables en iframe (relais d'opinion)

Nos Simulateurs

Nos Gestes Climat [En savoir +](#)

Mon Impact Transport [En savoir +](#)

Mes Fruits et Légumes de Saison [En savoir +](#)

Mon Convertisseur CO2 [En savoir +](#)

Que Faire de mes Déchets [En savoir +](#)

+ 1 600 000 visiteurs

2

Des outils clés en main de sensibilisation

facilement intégrables en *iframe* (collectivités, médias, entreprises ...)

DECHETS



Que Faire de
mes Déchets ?

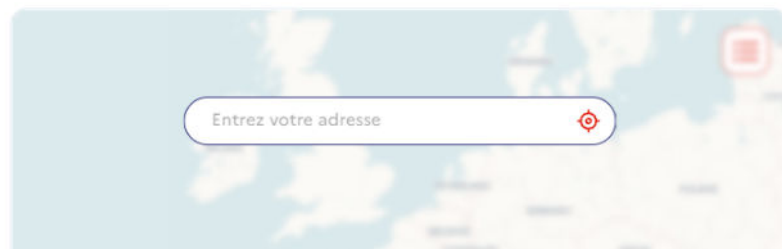
Entrez un déchet

Câble

Vous pouvez le déposer dans un des 22 000 bacs de collecte installés dans les grandes surfaces.

Sinon, apportez-le en déchèterie.

Où l'apporter ?



quefairedemesdechets.fr

TRANSPORT

+ 250 000
visiteurs

Mon Impact Transport : découvrez l'impact de vos déplacements sur le climat !



Distance Itinéraire Télétravail

Découvrez la quantité de CO₂e que vous émettez (par personne) pour cette distance

10 km

Afficher tous les modes de transport

Afficher le covoiturage

Vélo ou marche
0 kgCO₂e

Vélo (ou trottinette) à assistance électrique
0.02 kgCO₂e

Métro
0.025 kgCO₂e

Voiture (électrique)
0.2 kgCO₂e

Scooter et moto légère
0.62 kgCO₂e

Bus (thermique)
1.03 kgCO₂e

Voiture (thermique)
1.93 kgCO₂e

Nouveaux modes
Itinéraire et
Télétravail

monimpacttransport.fr

ALIMENTATION

Mes Fruits et légumes de saison : découvrez quels sont les fruits et légumes de saison pour consommer des produits frais et locaux toute l'année !



mesfruitsetlegumesdesaison.fr

CARBONE

Mon Convertisseur CO2 : convertissez les tonnes de CO2 en objets et dimensions tangibles du quotidien, et vice-versa.



monconvertisseurco2.fr

IMPACT CLIMAT

+ 1,2 million
de visiteurs

Développé avec l'Association Bilan Carbone ce simulateur calcule **notre empreinte climat** ...

... à travers des **questions simples & interactives** basées sur nos habitudes quotidiennes

... et propose **des gestes concrets et personnalisés** pour **diminuer notre impact sur le climat**

nos
GESTES
climat

Connaissez-vous votre empreinte sur le climat ?

FAIRE LE TEST

PASSER À L'ACTION

nos
GESTES
climat

ALIMENTATION

Êtes-vous engagé dans une démarche zéro déchet ?

Pas du tout

En partie

Oui

JE NE SAIS PAS

11.2 tonnes de CO₂ eq

Alimentation 2.6 t

Transport 2.8 t

Logement 2.5 t

Passer de chaudière gaz à pompe à chaleur - 1,5 tonne 15%	Devenir végétarien - 1,4 tonne 14%	Manger de la viande uniquement le week-end - 1 tonne 11%
Privilégier la volaille ou le porc - 1 tonne 10%	Rénover mon logement en BBC - 1 tonne 10%	Manger de la viande uniquement le midi - 688 kg 7%
Rénover mon logement - 562 kg 6%	Adopter une éco-conduite - 335 kg 3%	Arrêter l'avion - 307 kg 3%

nosgestesclimat.fr



Mais comment réussir à intégrer et diffuser ces outils à sa politique et sensibiliser les citoyens sur leur impact environnemental ?

Des simulateurs librement intégrables sur votre site !

- ✓ **Aucune licence, ces outils sont librement & gratuitement** diffusables
- ✓ Ils sont **intégrables sur tout site** avec une simple ligne de *script*

Si vous le souhaitez, vous pouvez paramétrer les simulateurs et adapter le style de l'iframe



Intégrer

Diffuser

- ✓ Une fois intégré, le contenu **reste à jour**

GRAND PARIS SEINE OUEST
Le territoire créatif, numérique et durable

VOS SERVICES VOS ACTIVITÉS VOTRE TERRITOIRE

SOMMAIRE

- Calculer l'impact carbone de mes déplacements
- Calculer mon impact transports-télétravail
- Les mobilités douces et partagées à votre disposition

Partage

Haut de page ↑

Testez le simulateur de Datagir pour calculer l'impact de vos déplacements sur le climat, et découvrez les solutions de mobilité durable mises à votre disposition par Grand Paris Seine Ouest (GPSO) !

Mon impact transport

Calculer l'impact carbone de mes déplacements

Distance Itinéraire Télétravail

Découvrez la quantité de CO2e que vous émettez (par personne) pour cette distance

10 km

Afficher tous les modes de transport Afficher le covoiturage

Mode de transport	Émission (kgCO ₂ e)
Vélo ou marche	0
Vélo (ou trottinette) à assistance électrique	0.02
Métro	0.025
Voiture (électrique)	0.2
Scooter et moto légère	0.62
Bus (thermique)	1.03
Voiture (thermique)	1.93

Impact / Réutilisation

Une centaine de **réutilisateurs** (*entreprises, collectivités, associations, médias etc.*) de toutes tailles les diffusant sur leurs sites



Visites pour tous les simulateurs

1 595 509

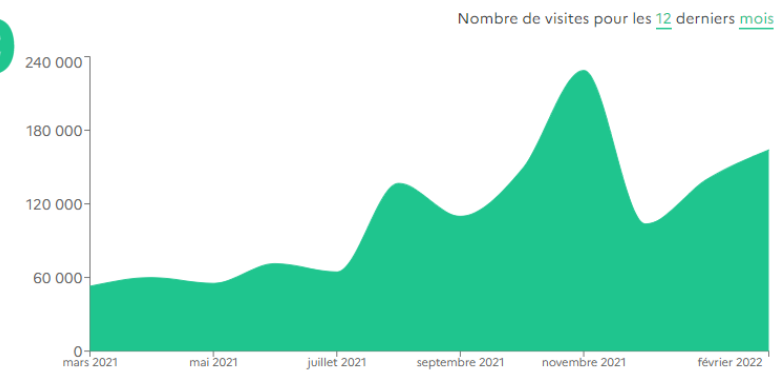
visiteurs depuis le lancement

+25.8%

de visiteurs ce mois ci
(par rapport au mois d'avant)

11.5%

d'affichage en iframe



+5 600
abonnés



+1 100
abonnés



+100
abonnés

Elles en parlent mieux que nous...

Découvrez ou redécouvrez nos webinaires organisés avec le [réseau IdealCO](#) et le [Sommet virtuel du climat](#) :

Webconférence *idealCO*

Une formation consacrée aux **retours d'expériences de trois mairies & communes** qui ont, grâce aux outils Datagir et aux données environnementales, sensibilisé les citoyens et continué d'insuffler une prise de conscience sur les enjeux de la transition écologique.

→ Accéder au replay

Atelier

SVC
SOMMET
VIRTUEL
DU CLIMAT

Lors de cette conférence, les **témoignages de collectivités et d'entreprises** vous permettront de vous projeter et découvrir comment vous aussi vous pouvez apporter l'information environnementale à vos communautés !

→ Accéder au replay

Retrouvez les sur toutes vos plateformes d'aides

The screenshot shows the 'Aides Territoires' platform. At the top, there are logos for the French Republic, ADEME, and datagir. The main navigation bar includes 'Accueil', 'Portails', 'Actualités', and 'En savoir plus'. The current page is titled 'Sensibiliser les citoyens sur leur empreinte climat'. Below the title, there are several sections: 'Présentation générale', 'Description', 'Bénéficiaires de l'aide', 'Zone géographique couverte par l'aide', and 'Critères d'éligibilité'. A sidebar on the left contains navigation options like 'Porteurs d'aides', 'Nature de l'aide', 'Récurrence', and 'Partager cette aide'. A 'datagir' logo is prominently displayed in the center of the page.

Plateforme Aides Territoires

The screenshot shows the 'Forum Incubateur des Territoires' interface. It features the logos of the French Republic, ADEME, and Incubateur des Territoires. The main navigation bar includes 'À propos', 'Actualités', 'Services', and 'Forum'. The current page is titled 'Intégrez facilement les simulateurs & données de l'ADEME pour sensibiliser vos concitoyens'. Below the title, there are several sections: 'Description', 'Bénéficiaires de l'aide', 'Zone géographique couverte par l'aide', and 'Critères d'éligibilité'. A sidebar on the left contains navigation options like 'Porteurs d'aides', 'Nature de l'aide', 'Récurrence', and 'Partager cette aide'. A 'datagir' logo is prominently displayed in the center of the page.

Forum Incubateur des territoires

 datagir.ademe.fr

Contact : datagir@ademe.fr

Suivez Datagir sur :   

✉ Inscrivez vous à [notre newsletter](#) pour suivre l'actualité de Datagir

dat  **agir**

**Apporter l'information
environnementale au plus
près des citoyens**